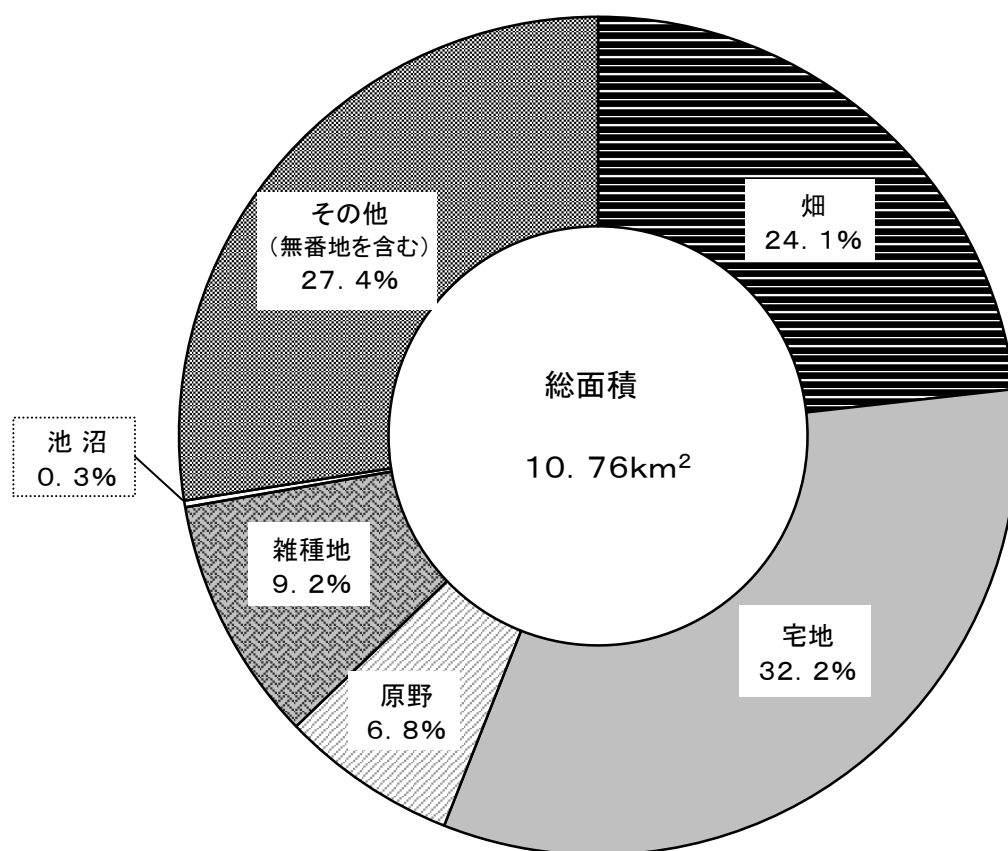
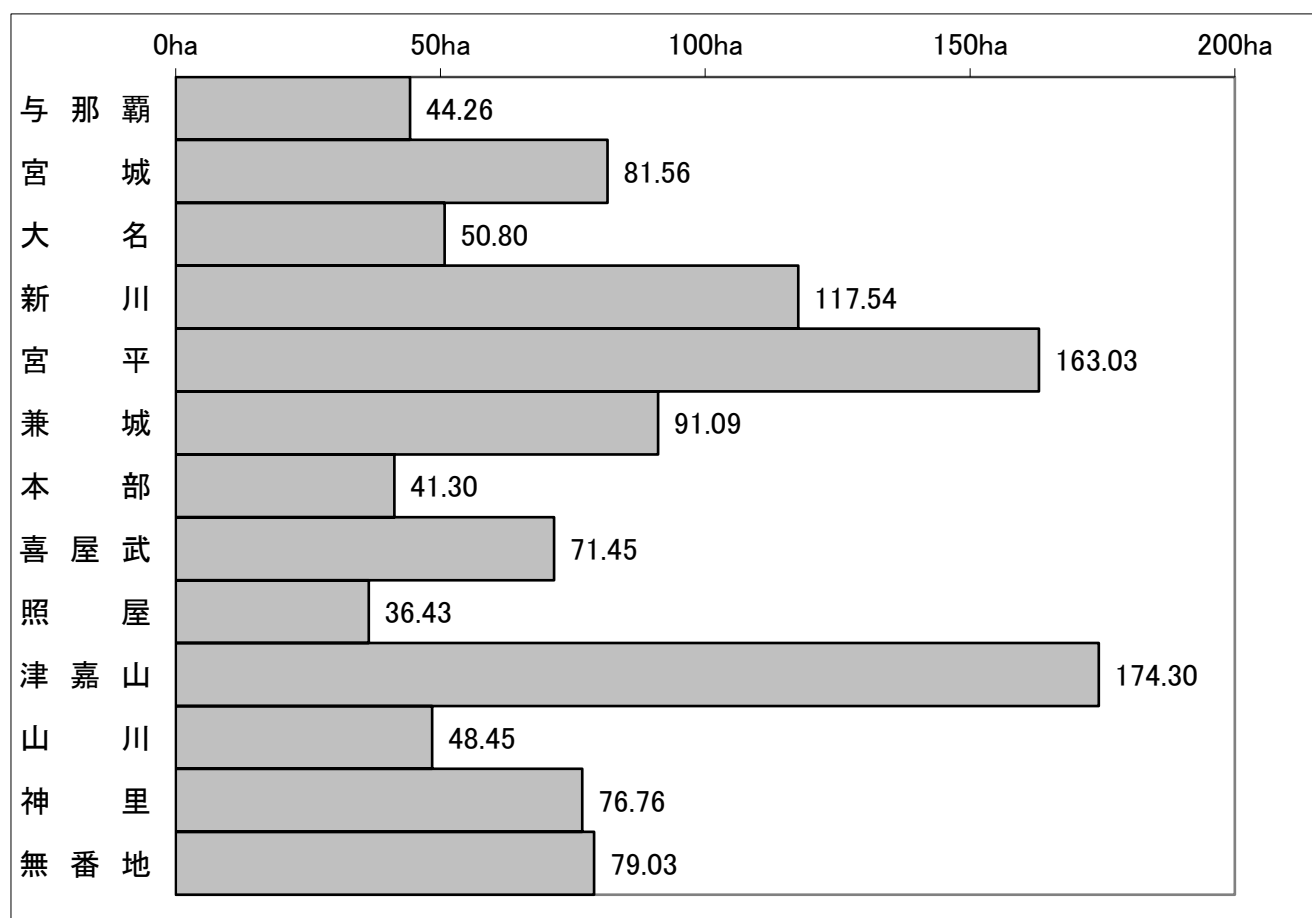


# 1. 土地および気象

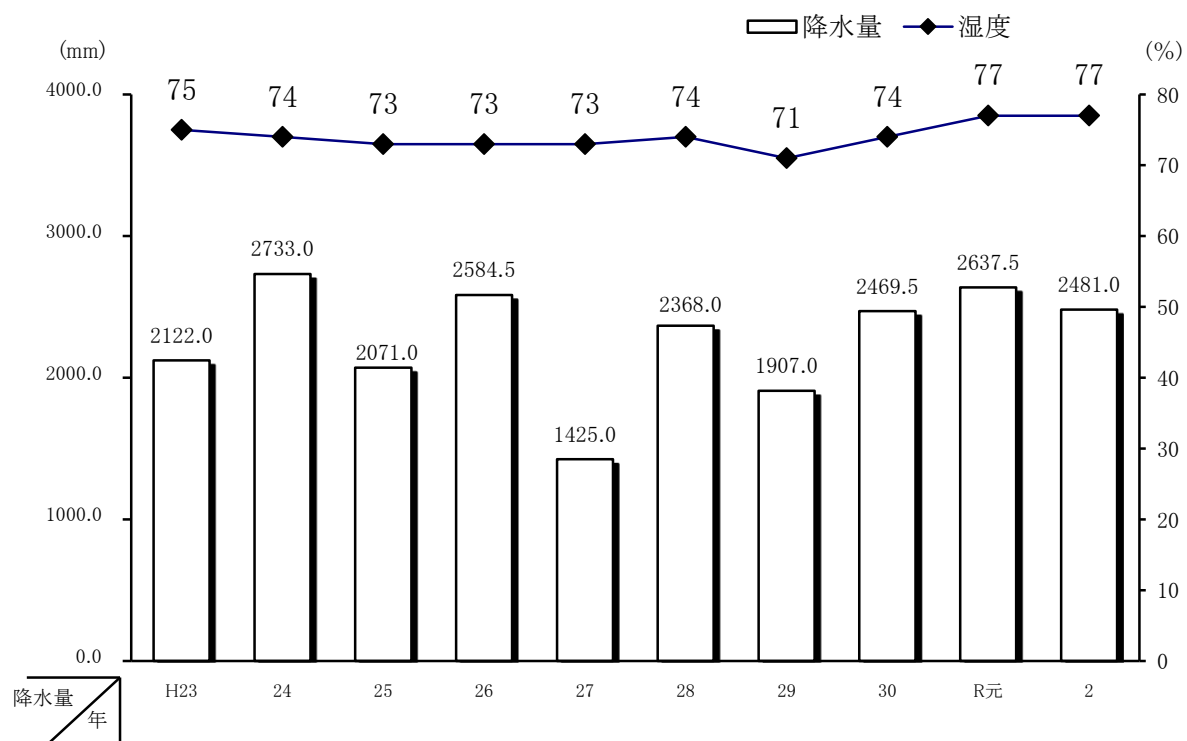
## (1) 地目別土地面積（令和3年1月1日現在）（P4参照）



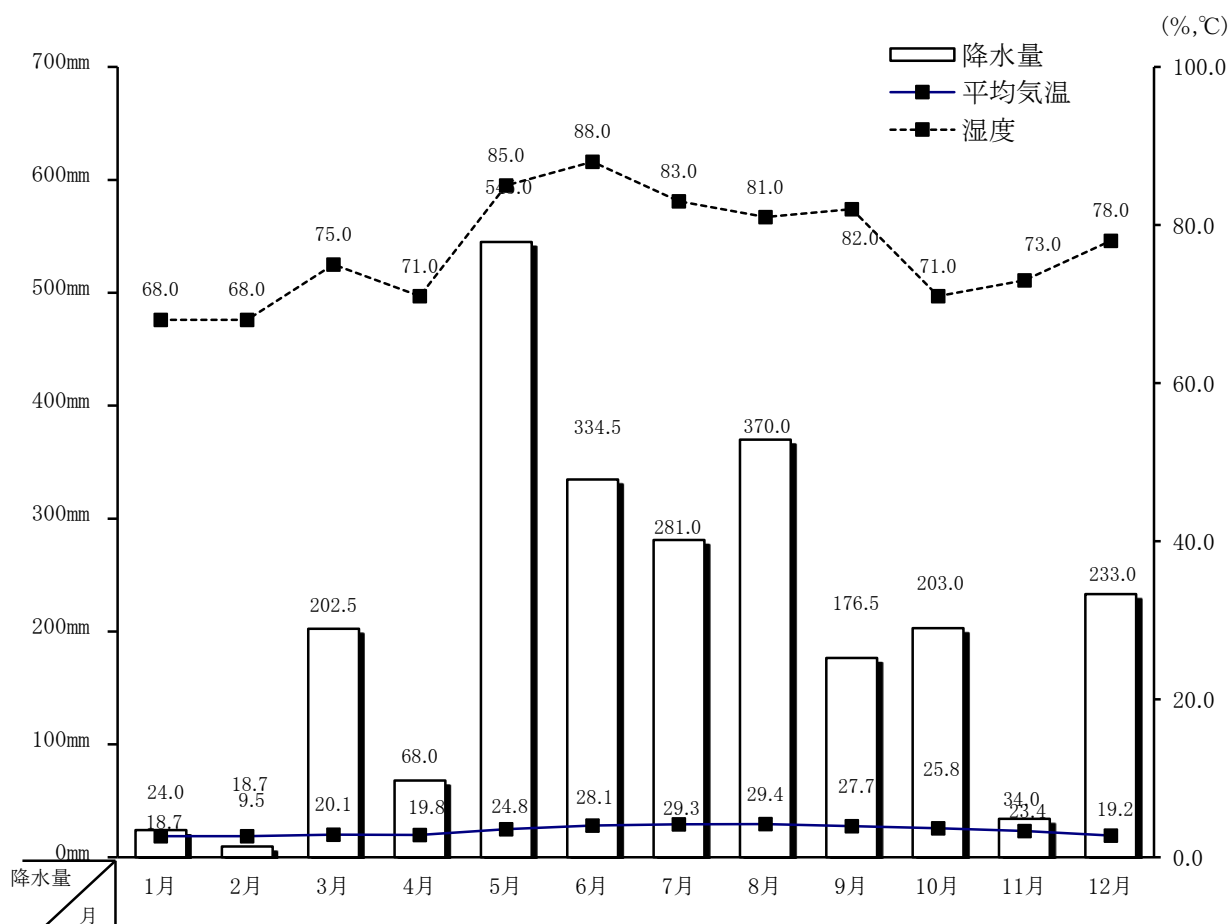
## (2) 字別面積（令和3年1月1日現在）（P5参照）



(3) 年別湿度及び降水量の推移(P6参照)



(4) 令和3年月別気温と湿度及び降水量(P6参照)



## (1) 町の位置及び面積

令和3年1月1日現在

南風原町の位置・面積				庁 舎 の 位 置	
方 向	地 名	経 緯 度	面 積	所 在 地	経 緯 度
極 東	与那覇	東経127°44'55"	10.76km <sup>2</sup>	字兼城686番地	北緯 26°11'28" 東経127°43'43"
極 西	津嘉山	東経127°42'28"			
極 南	神里	北緯 26°10'06"			
極 北	新川	北緯 26°13'06"			

資料：国土交通省国土地理院「令和3年全国都道府県市区町村別面積調」より

資料：沖縄県「市区町村の役所・役場及び東西南北端点の経度緯度（世界測地系）」より

## (2) 主な丘陵

名 称	標 高	主な樹木、その他
黄 金 森	85.0 m	タブノキ、アカギ、ハマイヌビワ、ソウシジュ
高 津 嘉 山	87.1 m	オオバキ、ギンネム、ソウシジュ
新 川 森	137.1 m	タブノキ、アカギ、リュウキュウマツ、ススキ

資料：南風原町史 自然・地理資料編

## (3) 町内の河川

令和3年4月1日現在

種別	河 川	起 点（指定区間）	終 点	指定延長 (m)	流域面積 (km <sup>2</sup> )
二級河川	国 場 川	左岸 南風原町字宮城当川原380番2地先から	漫湖を含み明治橋に至る	8,250	43.06
		右岸 南風原町字大名宮城原181番3地先から	〃 〃		
	長 堂 川	左岸 八重瀬町字外間下後原202番地先から	国場川合流点に至る	2,300	7.39
		右岸 南風原町字津嘉山前川原816-1地先から	〃 〃		
準用河川	安里又川	左岸 南風原町字宮城安里又原596番地先から	字大名宮城原181番地まで	800	1.77
		右岸 〃 501-3番地先から	字大名宮城当川原380番地まで		
	手登根川	左岸 南風原町字宮平手登根970番地先から	字宮平宇底原741番地まで	800	1.14
		右岸 〃 971番地先から	〃 743番地まで		
	宮 平 川	左岸 南風原町字宮平世星原822-1番地先から	字兼城山田原631番地まで	1,800	3.41
		右岸 〃 喜納原203-1番地先から	字兼城内原209番地まで		
	長 堂 川	左岸 八重瀬町字友寄川端原1068番地先から	字宜次久保増原723番地まで	1,053	6.04
		右岸 南風原町字山川新垣原150-1番地先から	字津嘉山前川原816-1番地まで		

※国場川について平成18年3月31日より指定区域変更あり。

資料：都市整備課

## (4) 字別地目別面積

令和3年1月1日現在

字 別	畑		宅 地		池 沼		山 林		原 野		雑 種 地		そ の 他		計	
	筆数 (件)	面積 (㎡)	筆数 (件)	面積 (㎡)	筆数 (件)	面積 (㎡)	筆数 (件)	面積 (㎡)	筆数 (件)	面積 (㎡)	筆数 (件)	面積 (㎡)	筆数 (件)	面積 (㎡)	筆数 (件)	面積 (㎡)
与 那 覇	161	67,842	676	203,725	0	0	0	0	37	8,677	253	89,784	479	72,527	1,606	442,555
宮 城	330	260,691	506	158,096	12	19,569	0	0	103	122,837	139	68,017	791	186,416	1,881	815,626
大 名	286	142,056	404	121,003	0	0	0	0	58	49,677	198	104,310	597	90,930	1,543	507,976
新 川	143	72,276	974	462,535	1	698	0	0	130	141,530	491	205,225	3,423	293,125	5,162	1,175,389
宮 平	490	394,066	2,323	639,819	0	0	0	0	114	53,486	510	151,203	1,921	391,729	5,358	1,630,303
兼 城	123	42,593	1,816	517,904	0	0	0	0	106	61,988	267	58,787	1,315	229,669	3,627	910,941
本 部	248	161,170	606	162,921	0	0	0	0	12	8,993	108	25,942	340	53,946	1,314	412,972
喜 屋 武	288	250,558	464	139,806	0	0	0	0	122	92,647	190	72,274	606	159,218	1,670	714,503
照 屋	165	106,261	389	143,953	0	0	0	0	21	12,069	118	28,915	516	73,144	1,209	364,342
津 嘉 山	685	383,744	2,514	718,651	0	0	0	0	241	116,331	505	127,238	1,802	397,026	5,747	1,742,990
山 川	293	181,545	421	132,460	1	3,726	0	0	6	7,270	115	31,173	717	128,316	1,553	484,490
神 里	468	435,642	402	124,856	7	3,676	0	0	98	58,328	162	55,415	619	89,722	1,756	767,639
計	3,680	2,498,444	11,495	3,525,729	21	27,669	0	0	1,048	733,833	3,056	1,018,283	13,126	2,165,768	32,426	9,969,726
無 番 地	-	-	-	-	-	-	-	-	-	-	-	-	-	-	-	790,274
総 面 積	-	-	-	-	-	-	-	-	-	-	-	-	-	-	-	10,760,000

※ 無番地には道路、河川等が含まれている。

資料:税務課

※ 地目は課税地目・地積は課税地積。

## (5) 字別地積状況

令和3年1月1日現在

字 名	小字数	地 番	地 積(㎡)	構成比
与 那 覇	3	1～557-2	442,555	4.11%
宮 城	4	1～693	815,626	7.58%
大 名	3	1～371-7	507,976	4.72%
新 川	8	1～712-389	1,175,389	10.92%
宮 平	14	1～1103-2	1,630,303	15.15%
兼 城	10	1～789	910,941	8.47%
本 部	5	1～496	412,972	3.84%
喜 屋 武	8	1～698-4	714,503	6.64%
照 屋	4	1～369	364,342	3.40%
津 嘉 山	14	1～1821-17	1,742,990	16.20%
山 川	6	1～544	484,490	4.50%
神 里	9	1～745	767,639	7.13%
計	88	－	9,969,726	92.66%
無 番 地	－	－	790,274	7.34%
総 面 積	－	－	10,760,000	100%

※ 地積は課税地積。

資料:税務課

## (6) 気象の概要

年 月	平均気圧 海 面 (hPa)	気 温 (°C)			湿 度 (%)		降水量 (mm)		
		平均	最高	最低	平均	最小	総量	最大 日量	最大1 時間量
平 成 23 年	1,014.0	22.9	32.9	8.7	75	31	2,122.0	225.0	62.5
平 成 24 年	1,013.0	23.0	33.3	11.6	74	32	2,733.0	174.0	50.0
平 成 25 年	1,014.1	23.3	34.8	10.3	73	34	2,071.0	204.0	68.5
平 成 26 年	1,013.9	23.1	33.9	10.6	73	32	2,584.5	251.5	79.0
平 成 27 年	1,014.7	23.6	33.8	9.6	73	22	1,425.0	157.5	64.0
平 成 28 年	1,014.3	24.1	33.9	6.1	74	30	2,368.0	137.5	43.0
平 成 29 年	1,014.5	23.6	35.1	10.7	71	25	1,907.0	206.5	60.0
平 成 30 年	1,013.6	23.5	33.1	9.3	74	30	2,469.5	184.0	41.5
令 和 元 年	1,013.6	23.9	33.9	12.0	77	23	2,637.5	156.0	54.5
令 和 2 年	1,014.7	23.8	34.7	10.6	77	33	2,481.0	190.5	77.0
令 和 2 年 1 月	1,019.4	18.7	27.0	12.5	68	38	24.0	13.5	12.0
令 和 2 年 2 月	1,022.4	18.7	26.7	11.8	68	33	9.5	6.5	2.0
令 和 2 年 3 月	1,016.6	20.1	26.2	13.2	75	33	202.5	33.0	25.5
令 和 2 年 4 月	1,017.3	19.8	27.3	15.4	71	37	68.0	19.5	8.5
令 和 2 年 5 月	1,010.5	24.8	30.7	18.2	85	38	545.0	184.5	77.0
令 和 2 年 6 月	1,009.8	28.1	32.3	22.4	88	67	334.5	66.0	39.0
令 和 2 年 7 月	1,010.2	29.3	34.1	24.1	83	58	281.0	82.5	64.0
令 和 2 年 8 月	1,009.3	29.4	34.7	24.4	81	55	370.0	103.5	22.0
令 和 2 年 9 月	1,008.5	27.7	33.1	22.5	82	53	176.5	84.5	21.0
令 和 2 年 10 月	1,013.9	25.8	31.1	19.5	71	44	203.0	190.5	42.0
令 和 2 年 11 月	1,018.9	23.4	29.8	18.6	73	46	34.0	12.5	9.5
令 和 2 年 12 月	1,019.2	19.2	25.9	10.6	78	52	233.0	77.0	16.0

沖縄気象台（那覇市樋川ー北緯26° 12.4′、東経127° 41.1′、海拔28m）の観測値

## 気象の概要(つづき)

年 月	日照時間 (h)	日照率 (%)	風速(m／s)			天 気 日 数								地震 回数  (有感)	台風数
			平均	最大		日平均雲量 10分比		日 降水量 ≥1.0 mm	日最大 風速 ≥10 m/s	霧	雷				
				風速	風向	<1.5	≥8.5								
平成 23 年	1,602.3	36	5.4	35.0	南南西	5	190	132	107	1	8	6	4		
平成 24 年	1,538.9	35	5.5	41.1	西北西	5	196	141	108	1	25	3	8		
平成 25 年	1,809.0	41	5.3	22.0	東	9	142	122	101	1	22	1	6		
平成 26 年	1,760.2	40	5.3	33.1	南東	7	148	137	104	0	22	6	6		
平成 27 年	1,813.8	41	5.2	27.0	東	9	159	102	81	1	11	2	4		
平成 28 年	1,757.2	40	5.1	20.7	南東	4	166	145	104	2	31	2	3		
平成 29 年	1,646.0	37	5.0	22.4	西北西	3	188	120	85	2	22	8	2		
平成 30 年	1,876.5	42	5.3	34.0	西南西	5	159	128	99	2	16	2	9		
令和 元 年	1,665.6	38	5.2	26.7	南東	7	170	135	92	0	20	1	3		
令和 2 年	1,737.2	39	5.1	28.2	東南東	3	177	129	93	1	27	5	3		
令和 2 年 1 月	140.2	42	4.7	12.2	北西	0	15	7	7	0	0	3	0		
令和 2 年 2 月	133.6	41	5.1	11.2	北北西	0	10	3	8	0	0	0	0		
令和 2 年 3 月	123.1	33	4.7	11.5	北	1	15	14	6	0	3	0	0		
令和 2 年 4 月	118.2	31	4.6	14.3	北北西	1	18	10	5	0	0	0	0		
令和 2 年 5 月	106.0	26	4.7	12.7	東	0	22	12	5	1	5	0	0		
令和 2 年 6 月	195.9	48	5.7	12.8	南南西	0	20	12	11	0	6	1	0		
令和 2 年 7 月	214.9	51	5.0	11.1	南南西	0	16	14	5	0	7	0	0		
令和 2 年 8 月	184.8	46	5.5	27.1	東	0	15	12	9	0	5	0	2		
令和 2 年 9 月	152.5	41	4.6	28.2	東南東	0	8	15	5	0	1	1	1		
令和 2 年 10 月	203.1	57	5.1	12.5	北	1	4	4	8	0	0	0	0		
令和 2 年 11 月	119.0	37	5.5	12.3	北北東	0	9	6	12	0	0	0	0		
令和 2 年 12 月	45.9	14	5.8	14.5	北	0	25	20	12	0	0	0	0		

「日照率」は「日照時間」と可照時間(日の出から日没までの時間の合計)との相対比。

「最大風速」はそれぞれの期間中の各10分間平均風速の最大値。

天気日数の「雲量」は全天を10として雲に覆われた部分の割合を示す。

「台風数」は那覇から300km以内を通過した台風の数。

括弧付きの値は欠測を含む値であることを示します。

※地震回数は、沖縄気象台の資料「沖縄気象台管内で震度1以上を観測した地震表」の南風原町の有感数。



## (7) 農地転用の状況(農地法第4条、5条許可届出別)

(単位:㎡)

年次別		平成26年	平成27年	平成28年	平成29年	平成30年	令和元年	令和2年	令和3年
許可 (市街化調整区域内)	件数	45	30	37	34	17	31	31	39
	小計	20,760	12,932	21,734	14,909	11,355	15,770	9,355	16,120
	住宅用地	5,347	4,124	6,704	3,371	1,571	5,267	3,486	5,183
	鉱工業用地	0	0	0	0	0	0	0	0
	事務所・店舗用地	3,164	0	652	437	0	0	0	0
	公園・運動用地	1,041	0	0	0	0	394	0	0
	鉄道・道路・水路	123	590	76	167	69	847	389	154
	学校・その他建物用地	0	608	2,821	625	0	0	0	0
	資材置場	4,902	4,796	6,267	1,170	5,978	6,605	2,390	5,250
	駐車場	5,559	2,031	5,181	9,139	3,737	2,657	3,090	4,284
	その他	625	782	33	0	0	0	0	1,249
届出 (市街化区域内)	件数	50	65	65	65	44	38	41	52
	小計	25,679	30,596	27,208	50,769	19,681	23,425	28,995	30,197
	住宅用地	20,884	24,927	22,694	26,084	9,340	14,725	10,806	15,716
	鉱工業用地	0	0	0	34	0	0	0	0
	事務所・店舗用地	3,157	2,266	891	5,896	2,342	5,288	9,023	2,986
	公園・運動用地	0	0	0	0	0	0	0	0
	鉄道・道路・水路	811	681	298	962	1,262	541	305	857
	学校・その他建物用地	0	0	0	1,232	1,323	0	0	0
	資材置場	0	1,626	1,353	369	1,249	100	956	2,027
	駐車場	827	840	1,972	16,191	4,165	2,771	5,449	8,611
	その他	0	257	0	0	0	0	2,456	0
合計	件数	95	95	102	99	61	69	72	91
	面積	46,439	43,528	48,941	65,678	31,036	39,195	38,350	46,317

資料:農業委員会