資料 2　　流量測定結果表

流　量　測　定　結　果　表

測定地点	K-6　大子橋
測定者	一般財団法人　沖縄県環境科学センター　（野崎）
測定年月日（時間）	令和1年8月21日　（　10:50　）
天候（前日、当日）	前　日（　晴れ　）　当　日（　晴れ　）

[特記事項]

測　定　機　器　：　ＡＥＭ１－Ｄ(電磁流速計)

No.	区分横断面積 (m^2)	距離※1 (m)	流 速 (m／s)	区分流量 (m^3／s)	備　考
A－1	0.0368	－	0.254	0.0093	
A－2	0.0688	－	0.254	0.0175	
B－1	0.0688	－	0.439	0.0302	
B－2	0.0688	－	0.439	0.0302	
C－1	0.0480	－	0.447	0.0215	
C－2	0.0352	－	0.447	0.0157	
D－1	0.0448	－	0.478	0.0214	
D－2	0.0528	－	0.478	0.0252	
E－1	0.0432	－	0.066	0.0029	
E－2	0.0304	－	0.066	0.0020	

合計流量 (m^3/s)	0.1759	1日の流量　(m^3/日)	15,200
ＢＯＤ　(mg/L)	0.8	ＢＯＤ負荷量 (kg/日)	12.2

[断面図]　　単位：m

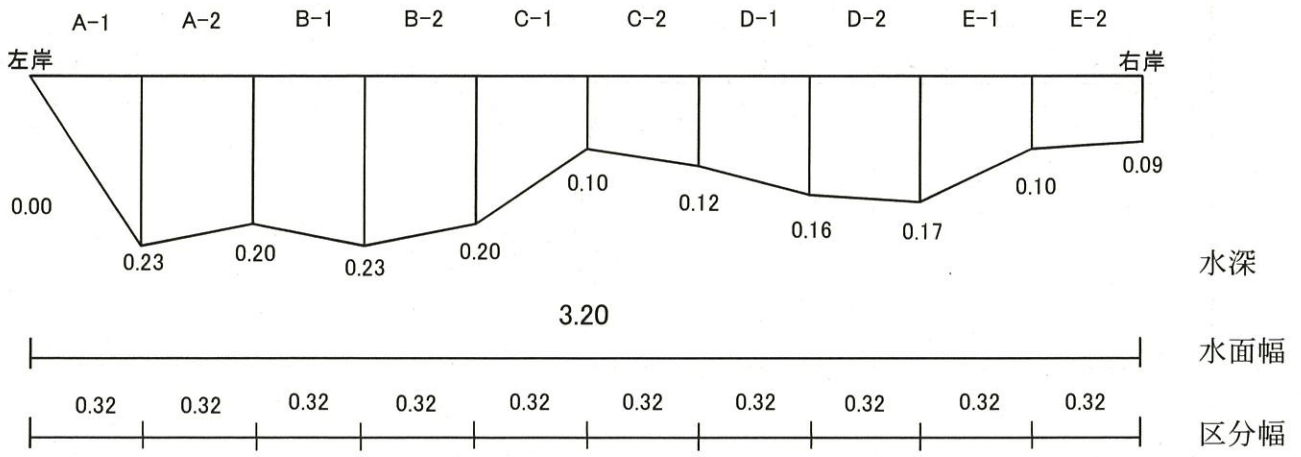

流　量　測　定　結　果　表

測定地点	K-9　池原橋
測定者	一般財団法人　沖縄県環境科学センター　（野崎）
測定年月日（時間）	令和1年8月21日　（ 11:20 ）
天候（前日、当日）	前　日（　晴れ　）　当　日（　晴れ　）

[特記事項]

測　定　機　器　：　ＡＥＭ１－Ｄ(電磁流速計)

No.	区分横断面積 (m^2)	距離※1 (m)	流 速 (m／s)	区分流量 (m^3／s)	備　考
A－1	0.0510	－	0.073	0.0037	
A－2	0.0990	－	0.073	0.0072	
B－1	0.1170	－	0.084	0.0098	
B－2	0.1320	－	0.084	0.0110	
C－1	0.1500	－	0.073	0.0110	
C－2	0.1500	－	0.073	0.0110	
D－1	0.1320	－	0.090	0.0119	
D－2	0.1020	－	0.090	0.0092	
E－1	0.0690	－	0.054	0.0037	
E－2	0.0360	－	0.054	0.0019	

合計流量(m^3/s)	0.0802	1日の流量　(m^3/日)	6,930
ＢＯＤ　(mg/L)	0.5	ＢＯＤ負荷量(kg/日)	3.5

[断面図]　　単位：m

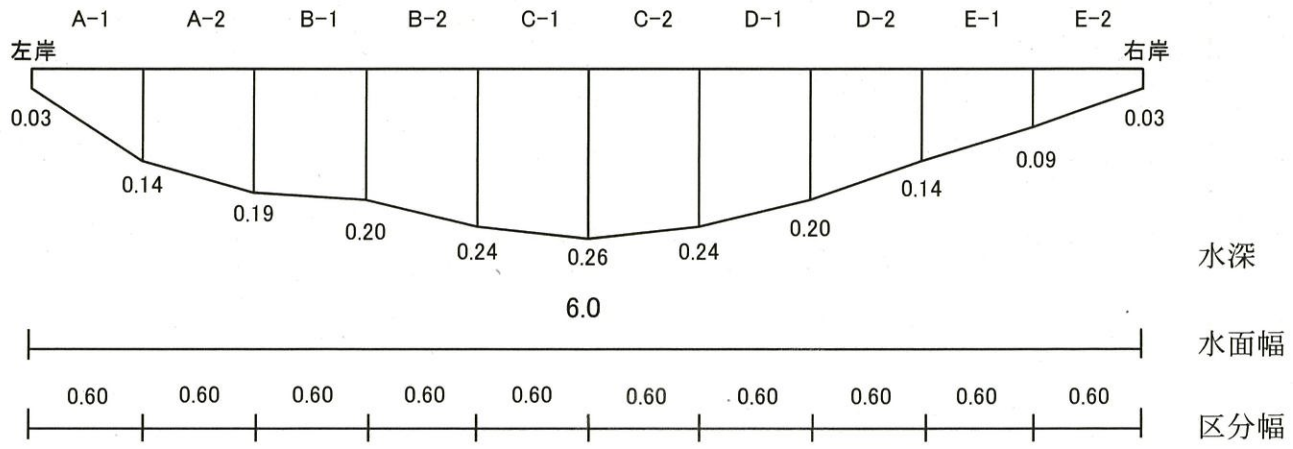

流　量　測　定　結　果　表

測定地点	K-26　新垣橋
測定者	一般財団法人　沖縄県環境科学センター　（野崎）
測定年月日（時間）	令和1年8月21日　（　13:58　）
天候（前日、当日）	前　日（　晴れ　）　当　日（　晴れ　）

[特記事項]

測　定　機　器　：　ＡＥＭ１－Ｄ(電磁流速計)

No.	区分横断面積 (m^2)	距離※1 (m)	流 速 (m／s)	区分流量 (m^3／s)	備　考
A－1	0.0744	－	0.214	0.0159	
A－2	0.0786	－	0.214	0.0168	
B－1	0.0829	－	0.213	0.0177	
B－2	0.0978	－	0.213	0.0208	

合計流量(m^3/s)	0.0712	1日の流量　(m^3/日)	6,150
ＢＯＤ　(mg/L)	1.4	ＢＯＤ負荷量(kg/日)	8.6

[断面図]　　単位：m

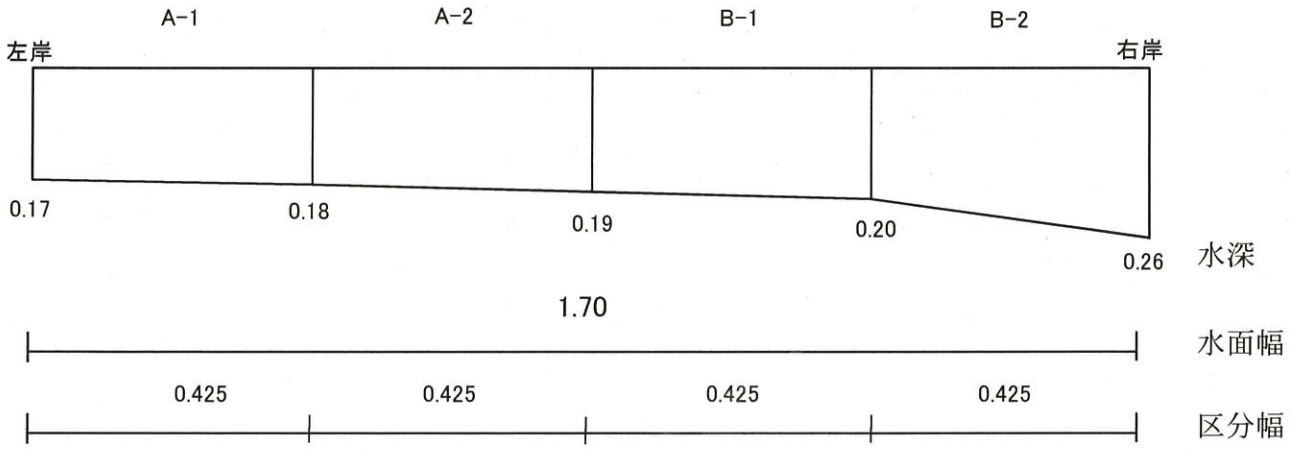

流　量　測　定　結　果　表

測定地点	K-6　大子橋
測定者	一般財団法人　沖縄県環境科学センター　（山川）
測定年月日（時間）	令和2年2月12日　（　10:27　）
天候（前日、当日）	前　日（　曇り　）　当　日（　晴れ　）

[特記事項]
測　定　機　器　：　ＡＥＭ１－Ｄ(電磁流速計)

No.	区分横断面積 (m^2)	距離※1 (m)	流 速 (m／s)	区分流量 (m^3／s)	備　考
A－1	0.0960	－	0.196	0.0188	
A－2	0.0704	－	0.196	0.0138	
B－1	0.0624	－	0.116	0.0072	
B－2	0.0720	－	0.116	0.0084	
C－1	0.0656	－	0.054	0.0035	
C－2	0.0576	－	0.054	0.0031	
D－1	0.0576	－	0.014	0.0008	
D－2	0.0544	－	0.014	0.0008	
E－1	0.0416	－	0.060	0.0025	
E－2	0.0176	－	0.060	0.0010	

合計流量 (m^3/s)	0.0599	１日の流量　(m^3/日)	5,170
ＢＯＤ　(mg/L)	3.0	ＢＯＤ負荷量(kg/日)	15.5

[断面図]　　単位：m

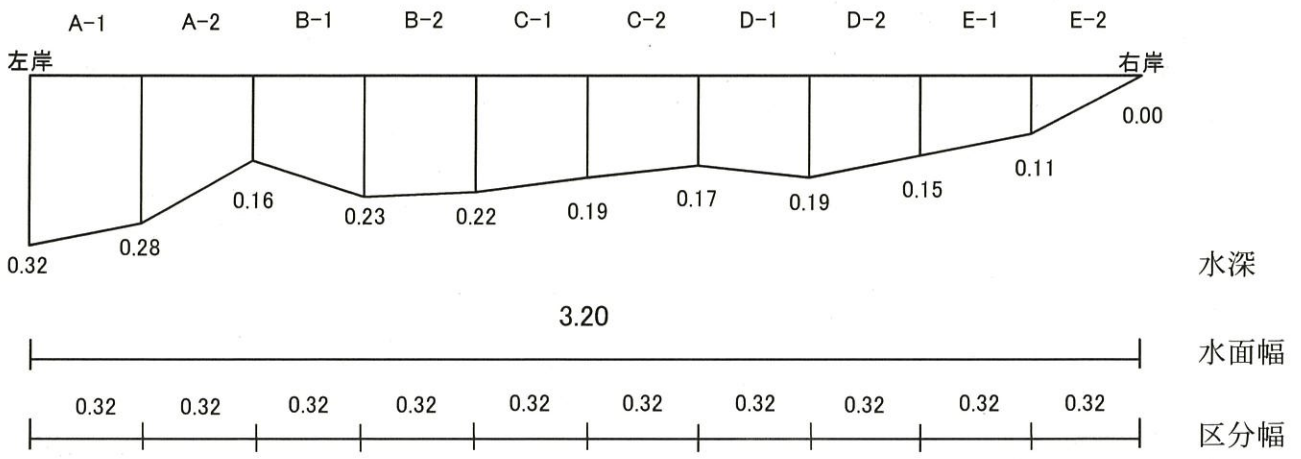

流　量　測　定　結　果　表

測定地点	K-9　池原橋
測定者	一般財団法人　沖縄県環境科学センター　（山川）
測定年月日（時間）	令和2年2月12日　（　10:56　）
天候（前日、当日）	前　日（　曇り　）　当　日（　晴れ　）

[特記事項]

測　定　機　器　：　ＡＥＭ１－Ｄ(電磁流速計)

No.	区分横断面積 (m^2)	距離※1 (m)	流 速 (m／s)	区分流量 (m^3／s)	備　考
A－1	0.0600	－	0.018	0.0011	
A－2	0.0625	－	0.018	0.0011	
B－1	0.0500	－	0.028	0.0014	
B－2	0.0525	－	0.028	0.0014	
C－1	0.0675	－	0.048	0.0032	
C－2	0.0725	－	0.048	0.0035	
D－1	0.0775	－	0.044	0.0034	
D－2	0.0550	－	0.044	0.0024	
E－1	0.0350	－	0.041	0.0014	
E－2	0.0200	－	0.041	0.0008	

合計流量 (m^3/s)	0.0198	1日の流量　(m^3/日)	1,710
ＢＯＤ　(mg/L)	1.9	ＢＯＤ負荷量(kg/日)	3.2

[断面図]　　単位：m

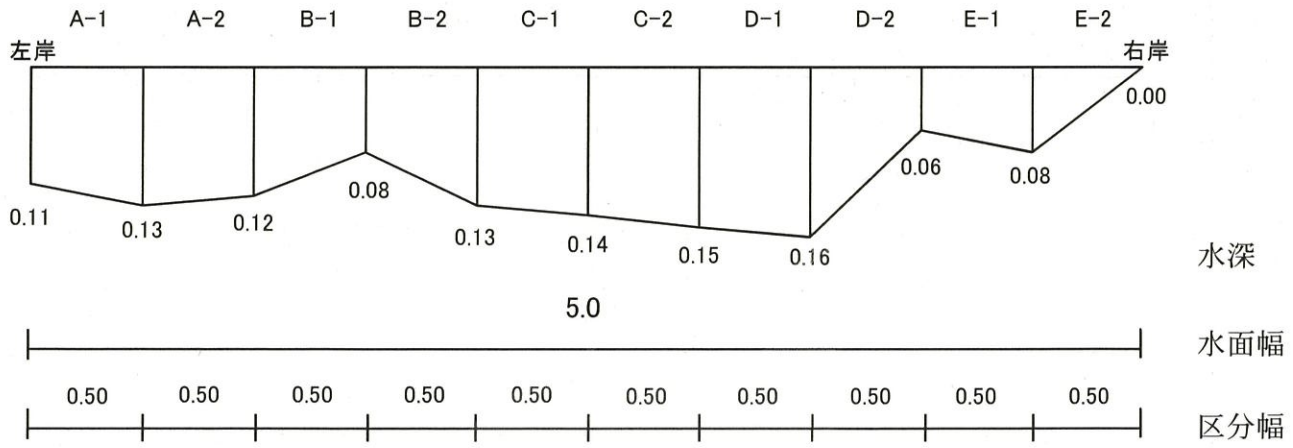

流　量　測　定　結　果　表

測定地点	K-26　新垣橋
測定者	一般財団法人　沖縄県環境科学センター　（山川）
測定年月日（時間）	令和2年2月12日　（　11:50　）
天候（前日、当日）	前　日（　曇り　）　当　日（　晴れ　）

[特記事項]

測　定　機　器　：　ＡＥＭ１－Ｄ(電磁流速計)

No.	区分横断面積 (m^2)	距離※1 (m)	流 速 (m／s)	区分流量 (m^3／s)	備　考
A－1	0.0720	－	0.045	0.0032	
A－2	0.0788	－	0.045	0.0035	
B－1	0.0788	－	0.075	0.0059	
B－2	0.0810	－	0.075	0.0061	

合計流量(m^3/s)	0.0188	1日の流量　(m^3/日)	1,620
ＢＯＤ　(mg/L)	10.6	ＢＯＤ負荷量(kg/日)	17.2
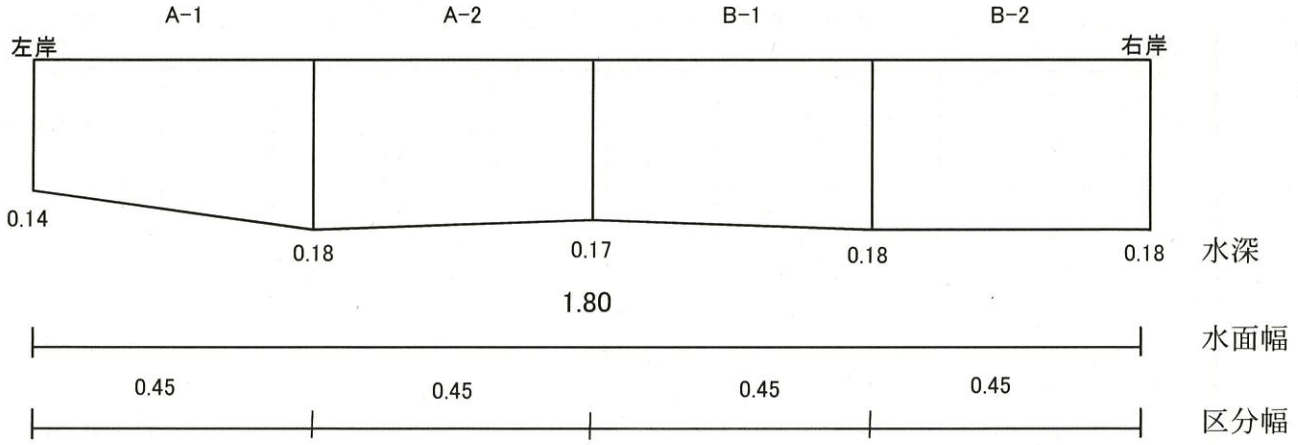
[断面図]　　単位：m