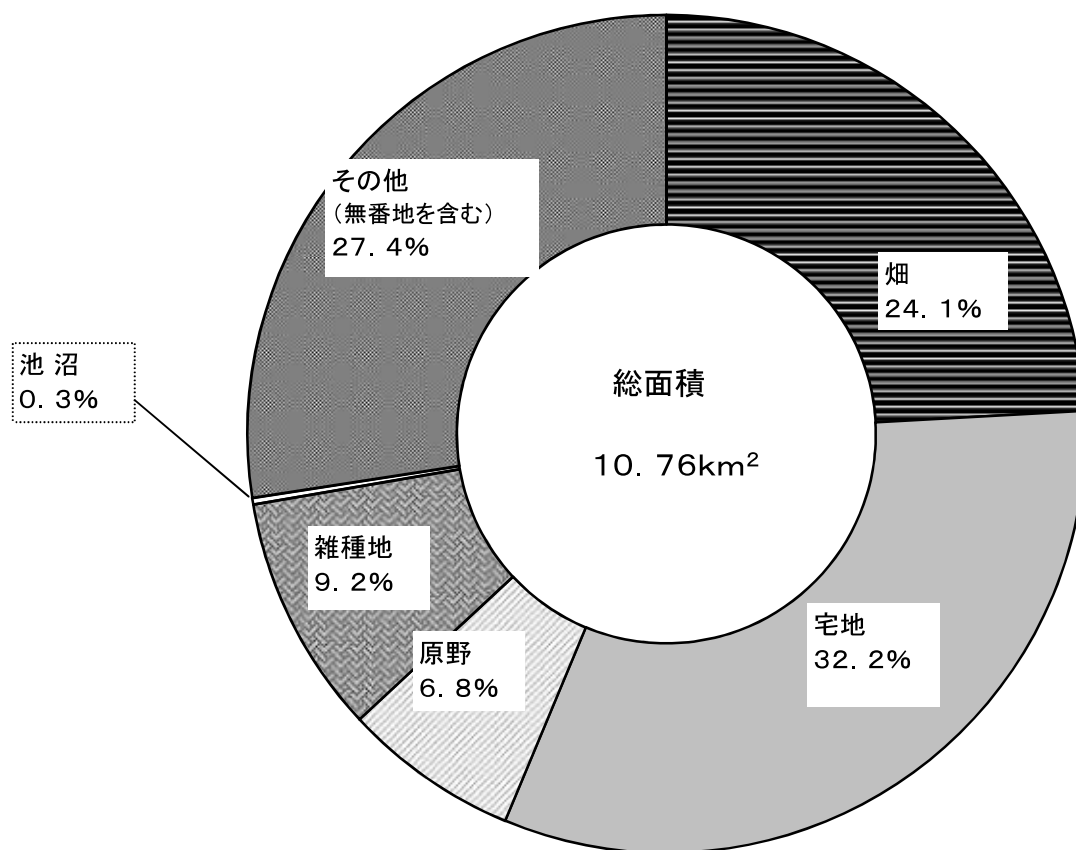
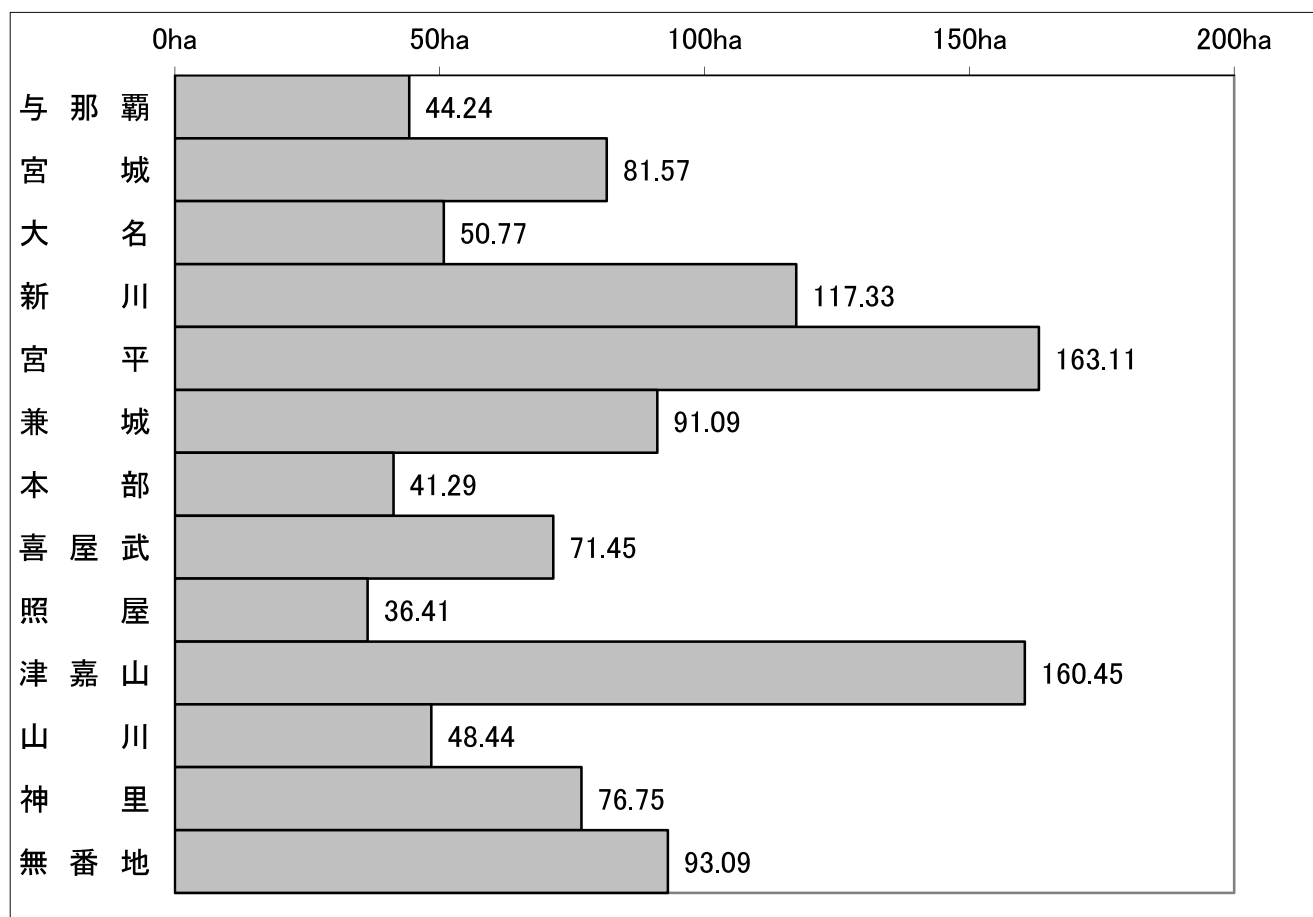


# 1. 土地および気象

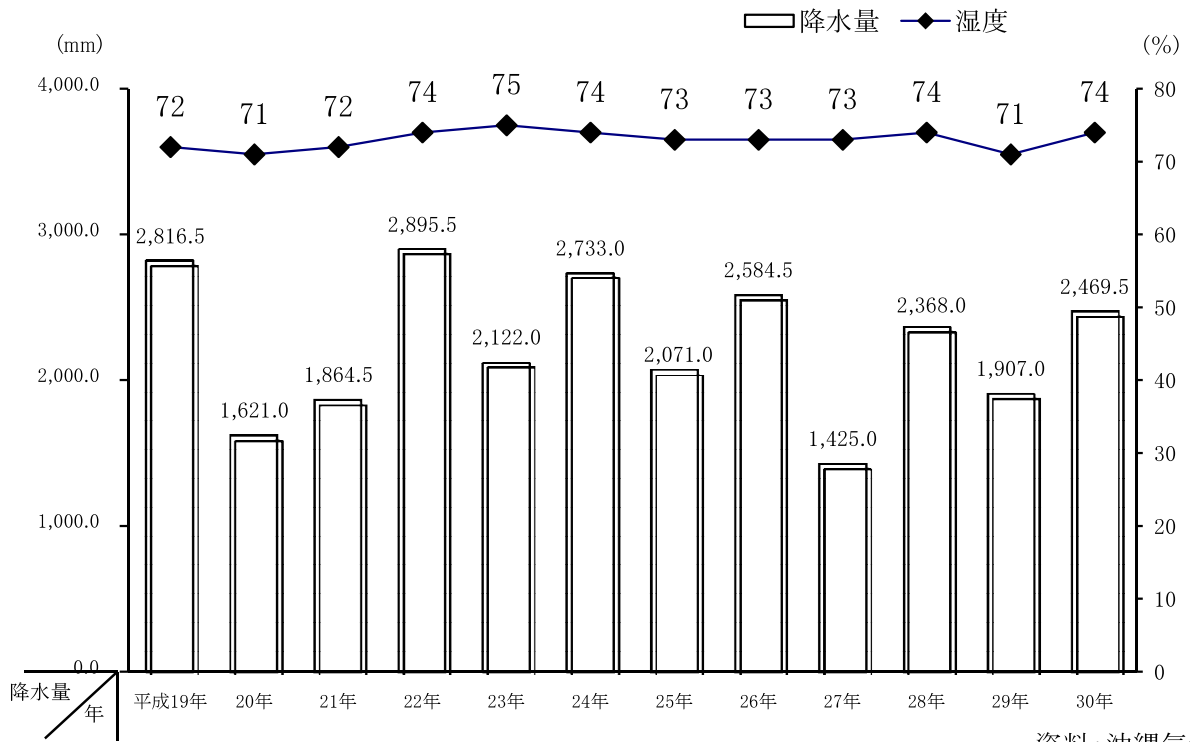
(1) 地目別土地面積 (平成30年1月1日現在) (P4参照)



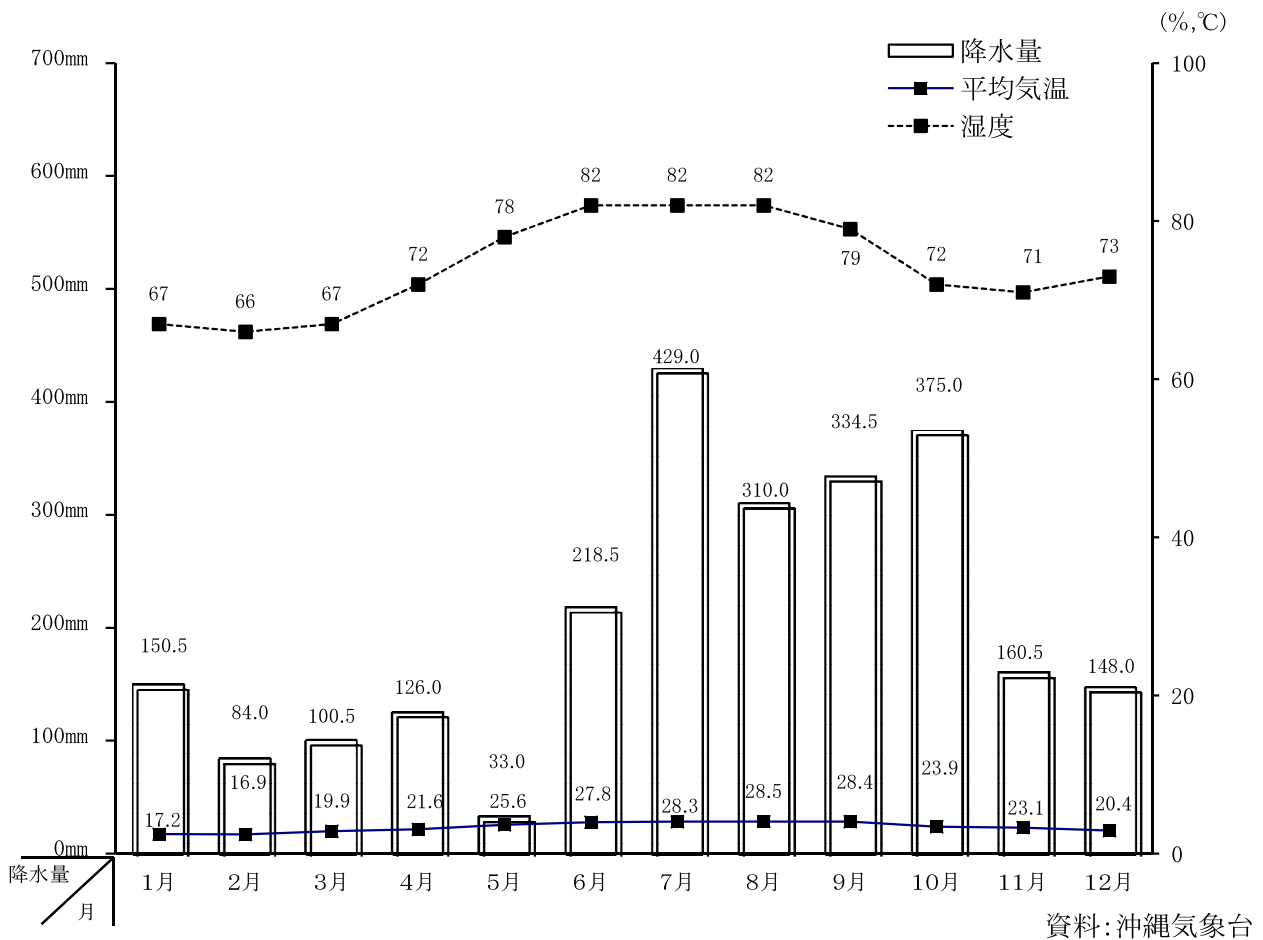
(2) 字別面積 (平成30年1月1日現在) (P5参照)



(3) 年別湿度及び降水量の推移(P6参照)



(4) 平成30年月別気温と湿度及び降水量(P6参照)



## (1) 町の位置及び面積

平成30年10月1日現在

南風原町の位置・面積				庁舎の位置	
方向	地名	経緯度	面積	所在地	経緯度
極東	与那覇	東経127°44'55"	10.76km <sup>2</sup>	字兼城686番地	東経127°43'43" 北緯26°11'28"
極西	津嘉山	東経127°42'28"			
極南	神里	北緯26°10'06"			
極北	新川	北緯26°13'06"			

※ 建設省国土地理院「平成30年全国都道府県市区町村別面積調」より

## (2) 主な丘陵

名称	標高	主な樹木、その他
黄金森	85.0 m	タブノキ、アカギ、ハマイヌビワ、ガジュマル
高津嘉山	87.1 m	タブノキ、オオバキ、ギンネム
新川森	137.1 m	タブノキ、アカギ、リュウキュウマツ、ススキ

資料:南風原町史 自然・地理資料編

## (3) 町内の河川

平成30年4月1日現在

種別	河川	起点(指定区間)	終点	指定延長(m)	流域面積(km <sup>2</sup> )
二級河川	国場川	左岸 南風原町字宮城当川原380番2地先から	漫湖を含み明治橋に至る	8,250	43.06
		右岸 南風原町字大名宮城原181番3地先から	〃 〃		
二級河川	長堂川	左岸 八重瀬町字外間下後原202番地先から	国場川合流点に至る	2,300	7.39
		右岸 南風原町字津嘉山前川原816-1地先から	〃 〃		
準河川	安里又川	左岸 南風原町字宮城安里又原596番地先から	字大名宮城原181番地まで	800	1.77
		右岸 〃 501-3番地先から	字大名宮城当川原380番地まで		
準河川	手登根川	左岸 南風原町字宮平手登根970番地先から	字宮平宇底原741番地まで	800	1.14
		右岸 〃 971番地先から	〃 743番地まで		
河川	宮平川	左岸 南風原町字宮平世星原822-1番地先から	字兼城山田原631番地まで	1,800	3.41
		右岸 〃 喜納原203-1番地先から	字兼城内原209番地まで		
河川	長堂川	左岸 八重瀬町字友寄川端原1068番地先から	字宜次久保増原723番地まで	1,053	6.04
		右岸 南風原町字山川新垣原150-1番地先から	字津嘉山前川原816-1番地まで		

※国場川について平成18年3月31日より指定区域変更あり。

資料:都市整備課

(4) 字別地目別面積

平成30年1月1日現在

字別	畑		宅地		池沼		山林		原野		雑種地		その他		計	
	筆数 (件)	面積 (㎡)	筆数 (件)	面積 (㎡)	筆数 (件)	面積 (㎡)	筆数 (件)	面積 (㎡)	筆数 (件)	面積 (㎡)	筆数 (件)	面積 (㎡)	筆数 (件)	面積 (㎡)	筆数 (件)	面積 (㎡)
与那覇	175	76,369	643	197,907	0	0	0	0	45	10,409	226	86,001	473	71,685	1,562	442,371
宮城	340	270,628	485	151,219	12	19,569	0	0	103	122,924	135	64,694	782	186,654	1,857	815,688
大名	264	140,303	389	122,473	0	0	0	0	60	49,983	193	104,254	597	90,728	1,503	507,741
新川	146	79,208	973	460,453	1	698	0	0	126	141,934	431	200,038	3,377	290,926	5,054	1,173,257
宮平	512	407,795	2,288	624,921	0	0	0	0	113	56,862	505	149,582	1,896	391,922	5,314	1,631,082
兼城	138	46,324	1,778	514,379	0	0	0	0	102	61,774	266	58,111	1,314	230,334	3,598	910,922
本部	258	170,009	592	161,023	0	0	0	0	11	6,566	99	21,430	338	53,917	1,298	412,945
喜屋武	276	254,989	446	138,720	0	0	0	0	122	92,647	167	69,275	601	158,832	1,612	714,463
照屋	168	113,304	379	137,328	0	0	0	0	21	12,069	108	28,042	514	73,380	1,190	364,123
津嘉山	733	412,768	2,367	699,609	0	0	0	0	238	110,059	511	127,209	1,426	254,904	5,275	1,604,549
山川	295	185,185	399	129,460	1	3,726	0	0	6	7,270	111	30,480	717	128,315	1,529	484,436
神里	456	438,357	393	123,835	7	3,676	0	0	97	58,340	157	53,506	618	89,770	1,728	767,484
計	3,761	2,595,239	11,132	3,461,327	21	27,669	0	0	1,044	730,837	2,909	992,622	12,653	2,021,367	31,520	9,829,061
無番地	-	-	-	-	-	-	-	-	-	-	-	-	-	-	-	930,939
総面積	-	-	-	-	-	-	-	-	-	-	-	-	-	-	-	10,760,000

※ 無番地には道路、河川等が含まれている。

資料:税務課

※ 地目は課税地目・地積は課税地積。

## (5) 字別地積状況

平成30年1月1日現在

字 名	小字数	地 番	地 積(m <sup>2</sup> )	構成比
与那覇	3	1～557-2	442,371	4.11%
宮 城	4	1～693	815,688	7.58%
大 名	3	1～371-7	507,741	4.72%
新 川	8	1～712-389	1,173,257	10.90%
宮 平	14	1～1103-2	1,631,082	15.16%
兼 城	10	1～789	910,922	8.47%
本 部	5	1～496	412,945	3.84%
喜屋武	8	1～698-4	714,463	6.64%
照 屋	4	1～369	364,123	3.39%
津嘉山	14	1～1821-17	1,604,549	14.91%
山 川	6	1～544	484,436	4.50%
神 里	9	1～745	767,484	7.13%
計	88	-	9,829,061	91.35%
無番地	-	-	930,939	8.65%
総面積	-	-	10,760,000	100%

※ 地積は課税地積。

資料:税務課

(6) 気象の概要

年 月	平均気圧 海面 (hPa)	気 温 (°C)			湿 度 (%)		降 水 量 (mm)		
		平均	最高	最低	平均	最小	総量	最大 日量	最大1 時間量
平成21年	1,022.0	23.4	34.6	9.3	72	10	1,864.5	155.0	53.0
22年	1,014.4	23.1	33.2	9.1	74	33	2,895.5	131.5	58.0
23年	1,014.0	22.9	32.9	8.7	75	31	2,122.0	225.0	62.5
24年	1,013.0	23.0	33.3	11.6	74	32	2,733.0	174.0	50.0
25年	1,014.1	23.3	34.8	10.3	73	34	2,071.0	204.0	68.5
26年	1,013.9	23.1	33.9	10.6	73	32	2,584.5	251.5	79.0
27年	1,014.7	23.6	33.8	9.6	73	22	1,425.0	157.5	64.0
28年	1,014.3	24.1	33.9	6.1	74	30	2,368.0	137.5	43.0
29年	1,014.5	23.6	35.1	10.7	71	25	1,907.0	206.5	60.0
30年	1,013.6	23.5	33.1	9.3	74	30	2,469.5	184.0	41.5
30年 1 月	1,019.4	17.2	19.6	15.0	67	36	150.5	36.0	19.5
2 月	1,019.7	16.9	19.6	14.4	66	36	84.0	33.0	21.0
3 月	1,017.3	19.9	22.8	17.3	67	30	100.5	54.0	20.5
4 月	1,016.0	21.6	24.9	19.1	72	30	126.0	50.0	30.5
5 月	1,012.0	25.6	28.9	23.4	78	31	33.0	15.0	14.0
6 月	1,007.0	27.8	30.5	25.8	82	43	218.5	84.5	27.0
7 月	1,005.5	28.3	30.8	26.5	82	52	429.0	149.0	35.5
8 月	1,004.7	28.5	31.2	26.4	82	54	310.0	98.5	33.0
9 月	1,008.3	28.4	31.1	26.4	79	51	334.5	184.0	36.0
1 0 月	1,014.5	23.9	26.4	21.9	72	41	375.0	129.5	41.5
1 1 月	1,018.2	23.1	25.7	21.1	71	40	160.5	60.5	40.0
1 2 月	1,020.5	20.4	22.8	18.4	73	39	148.0	57.5	20.0

沖縄気象台（那覇市樋川－北緯26° 12.4′、東経127° 41.1′、海拔28m）の観測値

## 気象の概要(つづき)

年 月	日照時間 (h)	日照率 (%)	風速(m/s)			天 気 日 数						地震回数 (有感)	台風数
			平均	最大		日平均雲量 10分比		降水日 降水量 ≥1.0 mm	日最大 風速 ≥10 m/s	霧	雷		
				風速	風向	<1.5	≥8.5						
平成21年	1,876.6	42	5.3	19.4	北	15	153	118	99	0	21	1	2
22年	1,502.7	34	5.3	21.2	北	3	189	149	124	1	28	6	4
23年	1,602.3	36	5.4	35.0	南南西	5	190	132	107	1	8	6	4
24年	1,538.9	35	5.5	41.1	西北西	5	196	141	108	1	25	3	8
25年	1,809.0	41	5.3	22.0	東	9	142	122	101	1	22	1	6
26年	1,760.2	40	5.3	33.1	南東	7	148	137	104	0	22	6	6
27年	1,813.8	41	5.2	27.0	東	9	159	102	81	1	11	2	4
28年	1,757.2	40	5.1	20.7	南東	4	166	145	104	2	31	2	3
29年	1,646.0	37	5.0	22.4	西北西	3	188	120	85	2	22	8	2
30年	1,876.5	42	5.3	34.0	西南西	5	159	128	99	2	16	2	9
30年 1 月	74.9	23	5.5	12.5	北	0	23	14	14	0	0	0	0
2 月	97.9	31	5.4	12.2	北	1	12	12	8	0	0	0	0
3 月	181.6	49	5.2	12.1	東北東	1	9	8	9	1	2	0	0
4 月	161.3	42	4.9	14.1	北	0	15	9	3	0	3	0	0
5 月	238.4	58	4.7	12.6	南西	1	8	4	5	1	2	1	0
6 月	171.7	42	5.2	17.3	南	0	18	8	11	0	1	0	1
7 月	179.7	43	6.5	21.0	東	0	13	14	12	0	0	0	3
8 月	203.4	50	5.4	16.4	南南西	0	12	17	12	0	3	0	3
9 月	174.6	47	5.5	34.0	西南西	0	10	12	8	0	2	0	1
1 0 月	151.8	43	5.2	22.5	南東	2	14	11	5	0	2	0	1
1 1 月	155.9	48	4.8	12.2	東南東	0	8	8	4	0	0	0	0
1 2 月	85.3	26	5.2	12.2	東南東	0	17	11	8	0	1	1	0

「日照率」は「日照時間」と可照時間(日の出から日没までの時間の合計)との相対比。

「最大風速」はそれぞれの期間中の各10分間平均風速の最大値。

天気日数の「雲量」は全天を10として雲に覆われた部分の割合を示す。

「台風数」は那覇から300km以内を通過した台風の数。

括弧付きの値は欠測を含む値であることを示します。



## (7) 農地転用の状況(農地法第4条、5条許可届出別)

(単位:㎡)

年次別	平成23年	平成24年	平成25年	平成26年	平成27年	平成28年	平成29年	平成30年		
許可 (市街化調整区域内)	件数	49	34	34	45	30	37	34	17	
	面積積	小計	19,563	11,884	13,404	20,760	12,932	21,734	14,909	11,355
		住宅用地	7,529	5,452	5,487	5,347	4,124	6,704	3,371	1,571
		鉱工業用地	0	0	0	0	0	0	0	0
		事務所・店舗用地	0	0	0	3,164	0	652	437	0
		公園・運動用地	0	0	0	1,041	0	0	0	0
		鉄道・道路・水路	381	0	29	123	590	76	167	69
		学校・その他建物用地	1,809	0	0	0	608	2,821	625	0
		資材置場	6,385	1,725	2,233	4,902	4,796	6,267	1,170	5,978
		駐車場	3,459	4,401	4,828	5,559	2,031	5,181	9,139	3,737
その他	0	306	827	625	782	33	0	0		
届出 (市街化区域内)	件数	56	67	75	50	65	65	65	44	
	面積積	小計	28,711	42,054	55,332	25,679	30,596	27,208	50,769	19,681
		住宅用地	11,787	24,837	29,703	20,884	24,927	22,694	26,084	9,340
		鉱工業用地	0	0	0	0	0	0	34	0
		事務所・店舗用地	11,583	4,927	11,341	3,157	2,266	891	5,896	2,342
		公園・運動用地	0	0	0	0	0	0	0	0
		鉄道・道路・水路	313	401	1,109	811	681	298	962	1,262
		学校・その他建物用地	205	340	2,158	0	0	0	1,232	1,323
		資材置場	0	0	3,518	0	1,626	1,353	369	1,249
		駐車場	4,823	2,988	6,886	827	840	1,972	16,191	4,165
その他	0	8,561	617	0	257	0	0	0		
合計	件数	105	101	109	95	95	102	99	61	
	面積積	48,274	53,938	68,736	46,439	43,528	48,941	65,678	31,036	

資料:農業委員会